

Fotodokumentačný a orientačný podklad existujúcich stĺpikov a nosných konštrukcií.

Fotodokumentácia obsahuje prehľad existujúcich riešení na jednotlivých lokalitách a je doplnená o orientačné rozmery, výšky, šírky, prierezy stĺpikov a spôsob ich osadenia v priestore. Uvedené rozmery sú približné (cca) a slúžia výhradne na lepšiu technickú predstavu o stave a variabilite existujúcich konštrukcií. Nejde o realizačnú dokumentáciu ani o presné zameranie.

Fotodokumentácia je členená podľa jednotlivých lokalít a pozícií:

- Malacky – železničná stanica, terminálová tabuľa pred staničnou budovou (označenie Malacky T)
- Malacky – železničná stanica, nástupište A (označenie Malacky A)
- Pezinok – železničná stanica, terminálová tabuľa, poloha pred staničnou budovou vpravo (označenie Pezinok T1)
- Pezinok – železničná stanica, terminálová tabuľa, poloha pred staničnou budovou vľavo (označenie Pezinok T2)
- Senec – železničná stanica, terminálová tabuľa, poloha pred staničnou budovou (označenie Senec T)
- Senec – železničná stanica, stĺpik na nástupišti A/B
- Senec – železničná stanica, stĺpik na nástupišti C/D
- Senec – železničná stanica, stĺpik na nástupišti E/F
- Ilustračný pohľad na konštrukčné prevedenie stĺpikov Senec

Fotografie zachytávajú aktuálny stav ku dňu ich vyhotovenia (26.01.2026) a majú informačný charakter. Uchádzači sú povinní zohľadniť, že pri realizácii môže byť potrebné overenie skutočného stavu na mieste, vrátane statických, montážnych, technologických alebo bezpečnostných požiadaviek.

cca 1650 mm

Malacky			Čas	12:22:01
Linka	Cieľová zastávka / smer	Nást.	Odchod	Mešk.
BUS	islava, Ľpietaľova-Vl	A	12:50	
BUS	yňa, Obecný úrad	C	12:54	
BUS	onové, Jablonovský pi	C	13:04	
BUS	Gajary, Garáže	B	13:07	
BUS	Malacky, Žel. stanica	C	13:10	
BUS	Malacky, Žel. stanica	A	13:15	
BUS	Malacky, Žel. stanica	B	13:15	
BUS	islava, Autobusová s	A	13:33	

cca 4000 mm

cca 140 mm

140 x 140 mm prierez stĺpika

Malacky, žel. stanica - pred staničnou budovou

cca 1650 mm

Malacky

Čas

12:25:21

Linka Cieľová zastávka / smer

Nást.

Odchod

Mešk.

H15

Plavecký A 12:37

D15

Červená 12:37

B 12:37

D22

Zelená 12:42

cca 3500 mm

cca 140 mm

140 x 140 mm prierez stĺpika

Malacky, žel. stanica - nástupište A



cca 2120 mm

cca 1250 mm



cca 170 mm

cca 3800 mm

50x120 mm prierez stĺpikov

Pezinok, žel. stanica - vpravo

cca 2120 mm

PEZINOK  

Linka
Line

Cieľová zastávka
Destination

Nást.
Plat.

Odchod
Departure

Meškanie
Delay

cca 170 mm

cca 3650 mm

 50x120mm prierez stĺpikov

Pezinok, žel. stanica - vľavo



Senec, žel. stanica - pred staničnou budovou



cca 1300 mm

cca 3080 mm

cca 120 mm

cca 120 x 60-30-60 mm prierez stĺpika

Senec, žel. stanica - nástupište A/B



C



Senec,
Žel. stanica

640 Báhon

640 Senec,
Aut. stanica


699 Bratislava
Kollárovo nám.

cca 120 x 60-30-60 mm prierez stĺpika
Senec, žel. stanica - nástupište C/D



cca 120 x 60-30-60 mm prierez stĺpika

Senec, žel. stanica - nástupište E/F



cca 120 x 60-30-60 mm prierez stĺpika

Senec, žel. stanica - nástupište A/B/C/D/E/F